

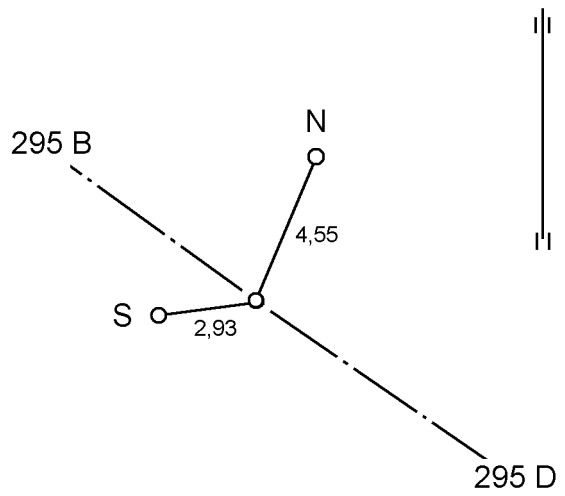


Riksrøys/utligger/skilt Rajapyykki/rajaviitta/kyltti	295C	Oppført Rakennusvuosi	1950	Navn Nimi			
Norsk kartblad 1:50 000 Norjal. Karttalehti	1633 II	Finsk kartblad 1:20 000 Suomal. karttalehti	1823 12	Riksgrensekartblad Valtakunnanrajan karttalehti	1		
Koordinater/Koordinaatit				Høyde/Korkeus			
Markering Kohde	X	Y	System Järjestelmä	Sone Kaista	H	System Järjestelmä	Høydereferanse Kohde
Røys Pyykki	7679102,96	252112,10	EUREF89	35			
Bolt S Varmistusp. S	7679102,86	252109,17	EUREF89	35	544,70	NN1954	Topp bolt
Bolt N Varmistusp. N	7679106,88	252114,29	EUREF89	35			
Røys Pyykki							
Bolt S Varmistusp. S					544,48	N60	Pultin yläpinta
Bolt N Varmistusp. N							
Närmeste grensemerke Viereisiin rajamerkkeihin			Hjertesteinens inskripsjon Merkinnät sydänkivessä				
Nr./N:o	Retning/Suunta (g)	Avstand/Etäisyys (m)	Finsk/Suomi		Norsk/Norja		
295B	345,302	588,9					
295D	145,287	3530,1					
Arbeid utført ved denne grenseoppgangen Tässä rajankäynnissä suoritettut työt							
			Grensemerkets høyde Rajamerkin korkeus	1,30	Omkrets ved foten Pohjan ympärys	5,90	
Andre markeringer Muita merkkejä lähellä			Skisse Varamerkkipiirros				
Merknader Huomautuksia							
Sentrumbolt av jern under røysa. Pyykin alla rautainen keskuspultti.							