

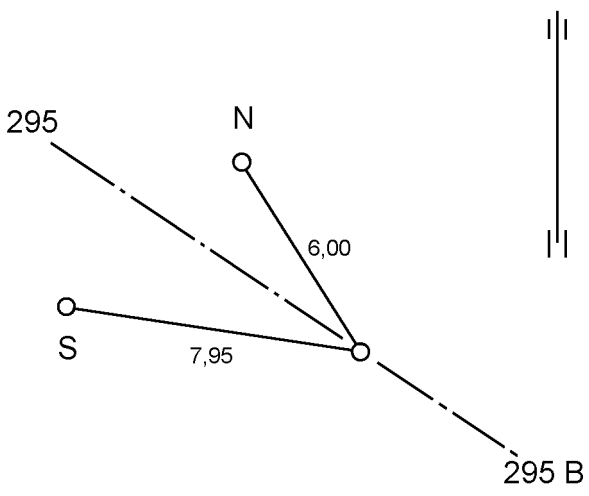


Riksrøys/utligger/skilt Rajapyykki/rajaviitta/kyltti	295A	Oppført Rakennusvuosi	1925	Navn Nimi			
Norsk kartblad 1:50 000 Norjal. Karttalehti	1633 II	Finsk kartblad 1:20 000 Suomal. karttalehti	1824 07	Riksgrensekartblad Valtakunnanrajan karttalehti	1		
Koordinater/Koordinaatit				Høyde/Korkeus			
Markering Kohde	X	Y	System Järjestelmä	Sone Kaista	H	System Järjestelmä	Høydereferanse Kohde
Røys Pyykki	7679705,32	251416,84	EUREF89	35			
Bolt S Varmistusp. S	7679707,37	251409,16	EUREF89	35	538,91	NN1954	Topp bolt
Bolt N Varmistusp. N	7679710,71	251414,21	EUREF89	35			
Røys Pyykki							
Bolt S Varmistusp. S					538,69	N60	Pultin yläpinta
Bolt N Varmistusp. N							
Nærmeste grensemerke Viereisiin rajamerkkeihin			Hjertesteinens inskripsjon Merkinnät sydänkiivessä				
Nr./N:o	Retning/Suunta (g)	Avstand/Etäisyys (m)	Finsk/Suomi		Norsk/Norja		
295	345,187	1247,0					
295B	145,713	331,0					
Arbeid utført ved denne grenseoppgangen Tässä rajankäynnissä suoritettut työt							
			Grensemerkets høyde Rajamerkin korkeus	1,00	Omkrets ved foten Pohjan ympärys	6,50	
Andre markeringer Muita merkkejä lähellä			Skisse Varamerkkipiirros				
Merknader Huomautuksia							
Røysa står ved den gamle kjerrevegen Helligskogen - Kilpisjärvi. Pyykki on vanhan kärrytien Helligskogen - Kilpisjärvi varressa.							